

SEZNAM DOTČENÝCH POZEMKŮ

k projektové dokumentaci pro stavební povolení (DSP)

Stezka pro pěší a cyklisty, Velkomoravská, Hodonín – 1. část

B) Souhrnná technická zpráva

Stavebník:

Město Hodonín, Masarykovo nám. 53/1, 695 35 Hodonín

Zhotovitel dokumentace:

PP projekt Hodonín s.r.o., Dobrovolského 3971/5A, 695 01 Hodonín

srpen 2020

ČÍSLO PŘÍLOHY

B.1.m

Celkový seznam dotčených pozemků
SO.101 + SO.401+SO.402

k. ú. Hodonín ; 640417			
Číslo parcely KN (PK)	LV	Výměra (m ²)	Vlastník
2837/2	9146	2 886	<i>Vlastnické právo:</i> Česká republika
			<i>Příslušnost hospodařit s majetkem státu:</i> Ředitelství silnic a dálnic ČR
2837/10	9146	13 309	<i>Vlastnické právo:</i> Česká republika
			<i>Příslušnost hospodařit s majetkem státu:</i> Ředitelství silnic a dálnic ČR
2108/10	9146	130	<i>Vlastnické právo:</i> Česká republika
			<i>Příslušnost hospodařit s majetkem státu:</i> Ředitelství silnic a dálnic ČR
2837/28	9146	150	<i>Vlastnické právo:</i> Česká republika
			<i>Příslušnost hospodařit s majetkem státu:</i> Ředitelství silnic a dálnic ČR
2108/12	9146	84	<i>Vlastnické právo:</i> Česká republika
			<i>Příslušnost hospodařit s majetkem státu:</i> Ředitelství silnic a dálnic ČR
2837/30	9146	40	<i>Vlastnické právo:</i> Česká republika
			<i>Příslušnost hospodařit s majetkem státu:</i> Ředitelství silnic a dálnic ČR

k. ú. Hodonín ; 640417			
Číslo parcely KN (PK)	LV	Výměra (m ²)	Vlastník
2837/32	9146	101	<i>Vlastnické právo:</i> Česká republika
			<i>Příslušnost hospodařit s majetkem státu:</i> Ředitelství silnic a dálnic ČR
2837/25	9146	185	<i>Vlastnické právo:</i> Česká republika
			<i>Příslušnost hospodařit s majetkem státu:</i> Ředitelství silnic a dálnic ČR
2837/39	10001	47	Město Hodonín
2837/45	10001	16	Město Hodonín
2837/46	10001	52	Město Hodonín
2837/43	10001	34	Město Hodonín
2837/44	10001	4	Město Hodonín
2837/47	10001	42	Město Hodonín
2837/50	10001	93	Město Hodonín
2837/48	10001	107	Město Hodonín
2108/149	10001	1 262	Město Hodonín
2108/80	10001	1 104	Město Hodonín
2917/1	10001	2 132	Město Hodonín
2123/4	10001	1 121	Město Hodonín
2123/56	10001	21	Město Hodonín
2123/53	10001	13	Město Hodonín

k. ú. Hodonín ; 640417			
Číslo parcely KN (PK)	LV	Výměra (m ²)	Vlastník
2123/55	10001	14	Město Hodonín
2123/54	10001	364	Město Hodonín
2123/19	10001	342	Město Hodonín
2837/19	9146	820	<i>Vlastnické právo:</i> Česká republika
			<i>Příslušnost hospodařit s majetkem státu:</i> Ředitelství silnic a dálnic ČR

Seznam dotčených pozemků – SO.101 Stezka pro pěší a cyklisty

Stezka

k. ú. Hodonín ; 640417				
Číslo parcely KN (PK)	LV	Výměra (m ²)	Vlastník	Trvalý zábor nově umíst'ovaných ploch (m ²)
2837/2	9146	2 886	Vlastnické právo: Česká republika	40,20
			Příslušnost hospodařit s majetkem státu: Ředitelství silnic a dálnic ČR	
2837/10	9146	13 309	Vlastnické právo: Česká republika	275,60
			Příslušnost hospodařit s majetkem státu: Ředitelství silnic a dálnic ČR	
2108/10	9146	130	Vlastnické právo: Česká republika	21,00
			Příslušnost hospodařit s majetkem státu: Ředitelství silnic a dálnic ČR	
2837/28	9146	150	Vlastnické právo: Česká republika	129,70
			Příslušnost hospodařit s majetkem státu: Ředitelství silnic a dálnic ČR	
2108/12	9146	84	Vlastnické právo: Česká republika	49,20
			Příslušnost hospodařit s majetkem státu: Ředitelství silnic a dálnic ČR	
2837/30	9146	40	Vlastnické právo: Česká republika	14,40
			Příslušnost hospodařit s majetkem státu: Ředitelství silnic a dálnic ČR	

k. ú. Hodonín ; 640417				
Číslo parcely KN (PK)	LV	Výměra (m ²)	Vlastník	Trvalý zábor nově umíst'ovaných ploch (m ²)
2837/32	9146	101	<i>Vlastnické právo:</i> Česká republika	19,00
			<i>Příslušnost hospodařit s majetkem státu:</i> Ředitelství silnic a dálnic ČR	
2837/25	9146	185	<i>Vlastnické právo:</i> Česká republika	29,00
			<i>Příslušnost hospodařit s majetkem státu:</i> Ředitelství silnic a dálnic ČR	
2837/39	10001	47	Město Hodonín	-
2837/45	10001	16	Město Hodonín	5,50
2837/46	10001	52	Město Hodonín	37,10
2837/43	10001	34	Město Hodonín	12,90
2837/44	10001	4	Město Hodonín	4,00
2837/47	10001	42	Město Hodonín	9,80
2837/50	10001	93	Město Hodonín	82,10
2837/48	10001	107	Město Hodonín	48,60
2108/149	10001	1 262	Město Hodonín	-
2108/80	10001	1 104	Město Hodonín	-
2917/1	10001	2 132	Město Hodonín	10,90
2123/4	10001	1 121	Město Hodonín	24,20
2123/56	10001	21	Město Hodonín	7,30
2123/53	10001	13	Město Hodonín	-

k. ú. Hodonín ; 640417				
Číslo parcely KN (PK)	LV	Výměra (m ²)	Vlastník	Trvalý zábor nově umíst'ovaných ploch (m ²)
2123/55	10001	14	Město Hodonín	13,00
2123/54	10001	364	Město Hodonín	28,40
2123/19	10001	342	Město Hodonín	-
2837/19	9146	820	<i>Vlastnické právo:</i> Česká republika	98,00
			<i>Příslušnost hospodařit s majetkem státu:</i> Ředitelství silnic a dálnic ČR	

Prodloužení propustku a zpevnění koryta

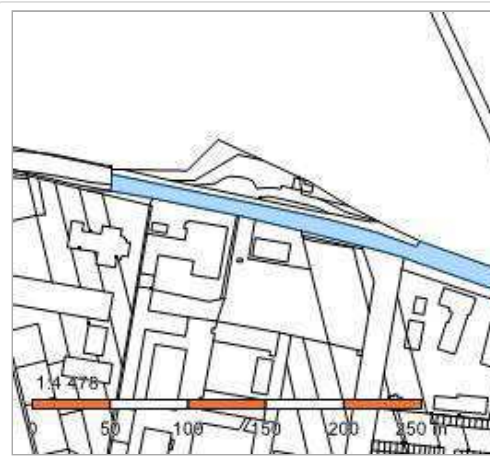
k. ú. Hodonín ; 640417				
Číslo parcely KN (PK)	LV	Výměra (m ²)	Vlastník	Trvalý zábor nově umíst'ovaných ploch (m ²)
2837/48	10001	107	Město Hodonín	0,20
2108/80	10001	1 104	Město Hodonín	8,10
2917/1	10001	2 132	Město Hodonín	32,10
2123/4	10001	1 121	Město Hodonín	8,80

V Hodoníně, srpen 2020

Vypracovala: Bc. Jiřina Buchtová

Informace o pozemku

Parcelní číslo:	2837/2
Obec:	Hodonín [586021]
Katastrální území:	Hodonín [640417]
Číslo LV:	9146
Výměra [m ²]:	2886
Typ parcely:	Parcela katastru nemovitostí
Mapový list:	DKM
Určení výměry:	Graficky nebo v digitalizované mapě
Způsob využití:	silnice
Druh pozemku:	ostatní plocha



Vlastníci, jiní oprávnění

Vlastnické právo	Podíl
Česká republika,	
Příslušnost hospodařit s majetkem státu	Podíl
Ředitelství silnic a dálnic ČR, Čerčanská 2023/12, Krč, 14000 Praha 4	

Způsob ochrany nemovitosti

Nejsou evidovány žádné způsoby ochrany.

Seznam BPEJ

Parcela nemá evidované BPEJ.

Omezení vlastnického práva

Typ
Zahájení exekuce - Ředitelství silnic a dálnic ČR

Jiné zápisy

Typ
Změna výměr obnovou operátu

Řízení, v rámci kterých byl k nemovitosti zapsán cenový údaj

Nemovitost je v územním obvodu, kde státní správu katastru nemovitostí ČR vykonává [Katastrální úřad pro Jihomoravský kraj, Katastrální pracoviště Hodonín](#)

Zobrazené údaje mají informativní charakter. Platnost k 06.10.2017 07:00:02.

© 2004 - 2017 [Český úřad zeměměřický a katastrální](#), Pod sídlištěm 1800/9, Kobylisy, 18211 Praha 8
Podání určená katastrálním úřadům a pracovištím zasílejte přímo na [jejich e-mail adresu](#).

Verze aplikace: 5.5.0 build 0

Informace o pozemku

Parcelní číslo:	2837/10
Obec:	Hodonín [586021]
Katastrální území:	Hodonín [640417]
Číslo LV:	9146
Výměra [m ²]:	13309
Typ parcely:	Parcela katastru nemovitostí
Mapový list:	DKM
Určení výměry:	Graficky nebo v digitalizované mapě
Způsob využití:	silnice
Druh pozemku:	ostatní plocha



Vlastníci, jiní oprávnění

Vlastnické právo	Podíl
Česká republika,	
Příslušnost hospodařit s majetkem státu	Podíl
Ředitelství silnic a dálnic ČR, Čerčanská 2023/12, Krč, 14000 Praha 4	

Způsob ochrany nemovitosti

Nejsou evidovány žádné způsoby ochrany.

Seznam BPEJ

Parcela nemá evidované BPEJ.

Omezení vlastnického práva

Typ
Zahájení exekuce - Ředitelství silnic a dálnic ČR

Jiné zápisy

Typ
Změna číslování parcel

Řízení, v rámci kterých byl k nemovitosti zapsán cenový údaj

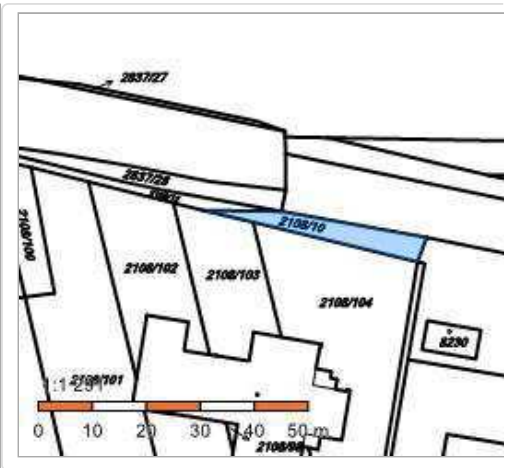
Nemovitost je v územním obvodu, kde státní správu katastru nemovitostí ČR vykonává [Katastrální úřad pro Jihomoravský kraj, Katastrální pracoviště Hodonín](#)

Zobrazené údaje mají informativní charakter. Platnost k 06.10.2017 07:00:02.

© 2004 - 2017 [Český úřad zeměměřický a katastrální](#), [Pod sídlištěm 1800/9, Kobylisy, 18211 Praha 8](#)
Podání určená katastrálním úřadům a pracovištím zasílejte přímo na [jejich e-mail adresu](#).

Verze aplikace: 5.5.0 build 0

Parcelní číslo:	2108/10
Obec:	Hodonín [586021]
Katastrální území:	Hodonín [640417]
Číslo LV:	9146
Výměra [m ²]:	130
Typ parcely:	Parcela katastru nemovitostí
Mapový list:	DKM
Určení výměry:	Graficky nebo v digitalizované mapě
Způsob využití:	jiná plocha
Druh pozemku:	ostatní plocha



Vlastnické právo	Podíl
Česká republika,	
Příslušnost hospodařit s majetkem státu	Podíl
Ředitelství silnic a dálnic ČR, Čerčanská 2023/12, Krč, 14000 Praha 4	

Nejsou evidovány žádné způsoby ochrany.

Parcela nemá evidované BPEJ.

Typ
Zahájení exekuce - Ředitelství silnic a dálnic ČR

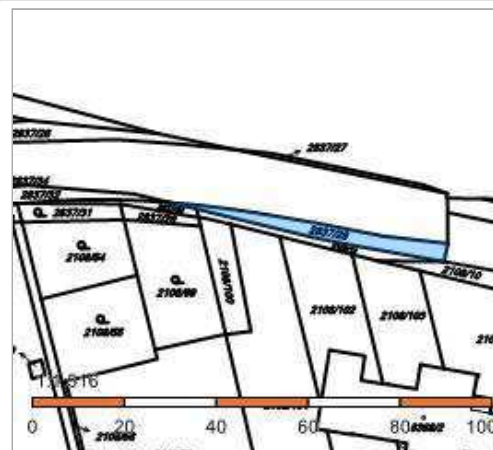
Typ
Změna výměr obnovou operátu
Změna číslování parcel
Řízení, v rámci kterých byl k nemovitosti zapsán cenový údaj

Nemovitost je v územním obvodu, kde státní správu katastru nemovitostí ČR vykonává [Katastrální úřad pro Jihomoravský kraj, Katastrální pracoviště Hodonín](#) ↗

Zobrazené údaje mají informativní charakter. Platnost k 06.10.2017 07:00:02.

Informace o pozemku

Parcelní číslo:	2837/28
Obec:	Hodonín [586021]
Katastrální území:	Hodonín [640417]
Číslo LV:	9146
Výměra [m ²]:	150
Typ parcely:	Parcela katastru nemovitostí
Mapový list:	DKM
Určení výměry:	Graficky nebo v digitalizované mapě
Způsob využití:	silnice
Druh pozemku:	ostatní plocha



Vlastníci, jiní oprávnění

Vlastnické právo	Podíl
Česká republika,	
Příslušnost hospodařit s majetkem státu	Podíl
Ředitelství silnic a dálnic ČR, Čerčanská 2023/12, Krč, 14000 Praha 4	

Způsob ochrany nemovitosti

Nejsou evidovány žádné způsoby ochrany.

Seznam BPEJ

Parcela nemá evidované BPEJ.

Omezení vlastnického práva

Typ
Zahájení exekuce - Ředitelství silnic a dálnic ČR

Jiné zápisy

Typ
Změna číslování parcel

Řízení, v rámci kterých byl k nemovitosti zapsán cenový údaj

Nemovitost je v územním obvodu, kde státní správu katastru nemovitostí ČR vykonává [Katastrální úřad pro Jihomoravský kraj, Katastrální pracoviště Hodonín](#)

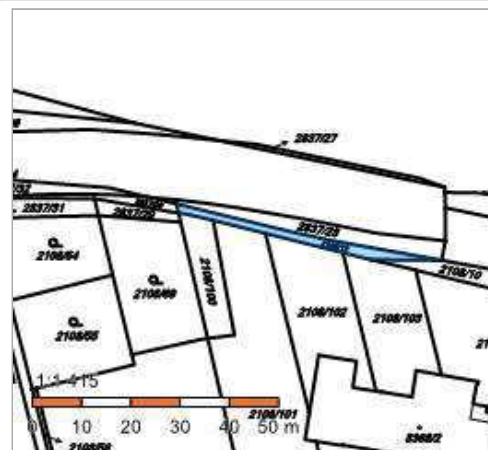
Zobrazené údaje mají informativní charakter. Platnost k 06.10.2017 07:00:02.

© 2004 - 2017 [Český úřad zeměměřický a katastrální](#), Pod sídlištěm 1800/9, Kobylisy, 18211 Praha 8
Podání určená katastrálním úřadům a pracovištím zasílejte přímo na [jejich e-mail adresu](#).

Verze aplikace: 5.5.0 build 0

Informace o pozemku

Parcelní číslo:	2108/12
Obec:	Hodonín [586021]
Katastrální území:	Hodonín [640417]
Číslo LV:	9146
Výměra [m ²]:	84
Typ parcely:	Parcela katastru nemovitostí
Mapový list:	DKM
Určení výměry:	Graficky nebo v digitalizované mapě
Způsob využití:	jiná plocha
Druh pozemku:	ostatní plocha



Vlastníci, jiní oprávnění

Vlastnické právo	Podíl
Česká republika,	
Příslušnost hospodařit s majetkem státu	Podíl
Ředitelství silnic a dálnic ČR, Čerčanská 2023/12, Krč, 14000 Praha 4	

Způsob ochrany nemovitosti

Nejsou evidovány žádné způsoby ochrany.

Seznam BPEJ

Parcela nemá evidované BPEJ.

Omezení vlastnického práva

Typ
Zahájení exekuce - Ředitelství silnic a dálnic ČR

Jiné zápisy

Typ
Změna výměr obnovou operátu
Změna číslování parcel

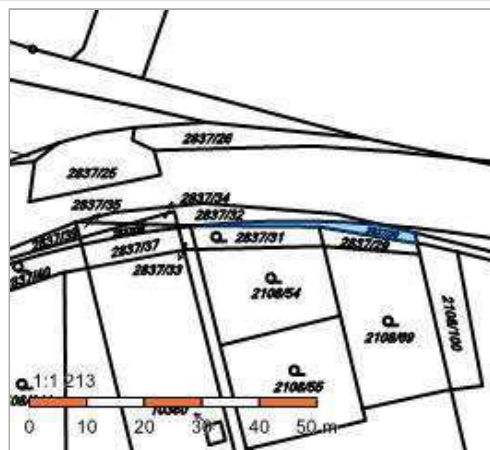
Řízení, v rámci kterých byl k nemovitosti zapsán cenový údaj

Nemovitost je v územním obvodu, kde státní správu katastru nemovitostí ČR vykonává [Katastrální úřad pro Jihomoravský kraj, Katastrální pracoviště Hodonín](#)

Zobrazené údaje mají informativní charakter. Platnost k 06.10.2017 07:00:02.

Informace o pozemku

Parcelní číslo:	2837/30
Obec:	Hodonín [586021]
Katastrální území:	Hodonín [640417]
Číslo LV:	9146
Výměra [m ²]:	40
Typ parcely:	Parcela katastru nemovitostí
Mapový list:	DKM
Určení výměry:	Graficky nebo v digitalizované mapě
Způsob využití:	ostatní komunikace
Druh pozemku:	ostatní plocha



Vlastníci, jiní oprávnění

Vlastnické právo	Podíl
Česká republika,	
Příslušnost hospodařit s majetkem státu	Podíl
Ředitelství silnic a dálnic ČR, Čerčanská 2023/12, Krč, 14000 Praha 4	

Způsob ochrany nemovitosti

Nejsou evidovány žádné způsoby ochrany.

Seznam BPEJ

Parcela nemá evidované BPEJ.

Omezení vlastnického práva

Typ
Zahájení exekuce - Ředitelství silnic a dálnic ČR

Jiné zápisy

Typ
Změna číslování parcel

Řízení, v rámci kterých byl k nemovitosti zapsán cenový údaj

Nemovitost je v územním obvodu, kde státní správu katastru nemovitostí ČR vykonává [Katastrální úřad pro Jihomoravský kraj, Katastrální pracoviště Hodonín](#)

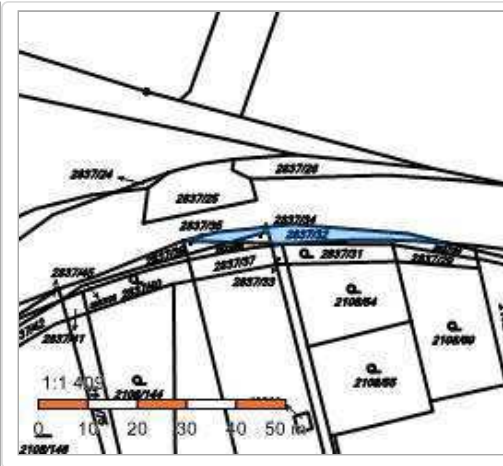
Zobrazené údaje mají informativní charakter. Platnost k 06.10.2017 07:00:02.

© 2004 - 2017 [Český úřad zeměměřický a katastrální](#), [Pod sídlištěm 1800/9, Kobylisy, 18211 Praha 8](#)
Podání určená katastrálním úřadům a pracovištím zasílejte přímo na [jejich e-mail adresu](#).

Verze aplikace: 5.5.0 build 0

Informace o pozemku

Parcelní číslo:	2837/32
Obec:	Hodonín [586021]
Katastrální území:	Hodonín [640417]
Číslo LV:	9146
Výměra [m²]:	101
Typ parcely:	Parcela katastru nemovitostí
Mapový list:	DKM
Určení výměry:	Graficky nebo v digitalizované mapě
Způsob využití:	ostatní komunikace
Druh pozemku:	ostatní plocha



Vlastníci, jiní oprávnění

Vlastnické právo	Podíl
Česká republika,	
Příslušnost hospodařit s majetkem státu	Podíl
Ředitelství silnic a dálnic ČR, Čerčanská 2023/12, Krč, 14000 Praha 4	

Způsob ochrany nemovitosti

Nejsou evidovány žádné způsoby ochrany.

Seznam BPEJ

Parcela nemá evidované BPEJ.

Omezení vlastnického práva

Typ
Zahájení exekuce - Ředitelství silnic a dálnic ČR

Jiné zápisy

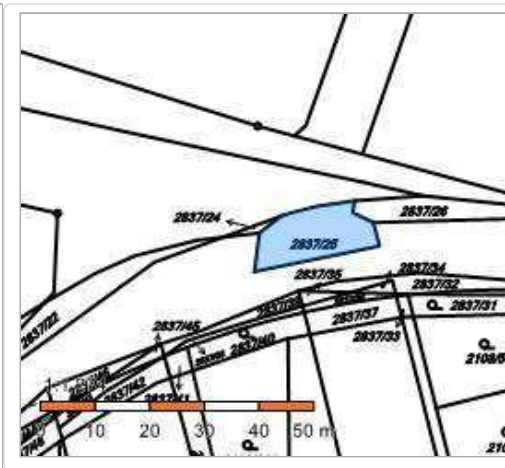
Typ
Změna výměr obnovou operátu
Změna číslování parcel

Řízení, v rámci kterých byl k nemovitosti zapsán cenový údaj

Nemovitost je v územním obvodu, kde státní správu katastru nemovitostí ČR vykonává [Katastrální úřad pro Jihomoravský kraj, Katastrální pracoviště Hodonín](#)

Zobrazené údaje mají informativní charakter. Platnost k 06.10.2017 07:00:02.

Parcelní číslo:	2837/25
Obec:	Hodonín [586021]
Katastrální území:	Hodonín [640417]
Číslo LV:	9146
Výměra [m ²]:	185
Typ parcely:	Parcela katastru nemovitostí
Mapový list:	DKM
Určení výměry:	Graficky nebo v digitalizované mapě
Způsob využití:	silnice
Druh pozemku:	ostatní plocha



Vlastnické právo	Podíl
Česká republika,	
Příslušnost hospodařit s majetkem státu	Podíl
Ředitelství silnic a dálnic ČR, Čerčanská 2023/12, Krč, 14000 Praha 4	

Nejsou evidovány žádné způsoby ochrany.

Parcela nemá evidované BPEJ.

Typ
Zahájení exekuce - Ředitelství silnic a dálnic ČR

Typ	
Změna číslování parcel	

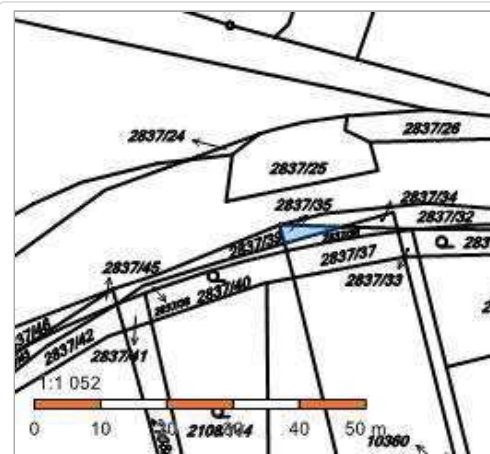
Řízení, v rámci kterých byl k nemovitosti zapsán cenový údaj

Nemovitost je v územním obvodu, kde státní správu katastru nemovitostí ČR vykonává [Katastrální úřad pro Jihomoravský kraj, Katastrální pracoviště Hodonín](#) ↗

Zobrazené údaje mají informativní charakter. Platnost k 06.10.2017 07:00:02.

Informace o pozemku

Parcelní číslo:	2837/35
Obec:	Hodonín [586021]
Katastrální území:	Hodonín [640417]
Číslo LV:	4127
Výměra [m ²]:	16
Typ parcely:	Parcela katastru nemovitostí
Mapový list:	DKM
Určení výměry:	Graficky nebo v digitalizované mapě
Způsob využití:	ostatní komunikace
Druh pozemku:	ostatní plocha



Vlastníci, jiní oprávnění

Vlastnické právo	Podíl
Město Hodonín, Masarykovo nám. 53/1, 69501 Hodonín	2/3
Patka Štefan, nám. Osvobození 3355/4, 69501 Hodonín	4/12

Způsob ochrany nemovitosti

Nejsou evidovány žádné způsoby ochrany.

Seznam BPEJ

Parcela nemá evidované BPEJ.

Omezení vlastnického práva

Typ
Exekuční příkaz k prodeji nemovitosti
Zahájení exekuce - Patka Štefan

Jiné zápisy

Typ
Změna číslování parcel

Řízení, v rámci kterých byl k nemovitosti zapsán cenový údaj

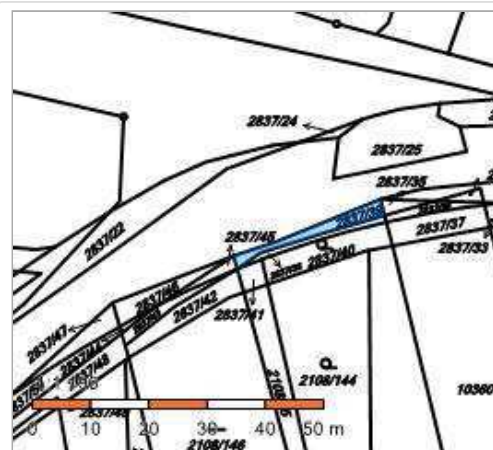
Více informací k cenovým údajům naleznete v k aplikaci.

Nemovitost je v územním obvodu, kde státní správu katastru nemovitostí ČR vykonává [Katastrální úřad pro Jihomoravský kraj, Katastrální pracoviště Hodonín](#)

Zobrazené údaje mají informativní charakter. Platnost k 06.10.2017 07:00:02.

Informace o pozemku

Parcelní číslo:	2837/39
Obec:	Hodonín [586021]
Katastrální území:	Hodonín [640417]
Číslo LV:	10001
Výměra [m ²]:	47
Typ parcely:	Parcela katastru nemovitostí
Mapový list:	DKM
Určení výměry:	Graficky nebo v digitalizované mapě
Způsob využití:	ostatní komunikace
Druh pozemku:	ostatní plocha



Vlastníci, jiní oprávnění

Vlastnické právo

Podíl

Město Hodonín, Masarykovo nám. 53/1, 69501 Hodonín

Způsob ochrany nemovitosti

Nejsou evidovány žádné způsoby ochrany.

Seznam BPEJ

Parcela nemá evidované BPEJ.

Omezení vlastnického práva

Typ

Věcné břemeno (podle listiny)

Jiné zápisy

Typ

Změna výměr obnovou operátu

Řízení, v rámci kterých byl k nemovitosti zapsán cenový údaj

Více informací k cenovým údajům naleznete v k aplikaci.

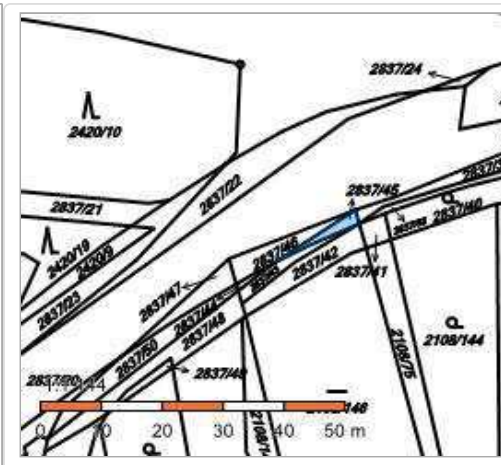
Nemovitost je v územním obvodu, kde státní správu katastru nemovitostí ČR vykonává [Katastrální úřad pro Jihomoravský kraj, Katastrální pracoviště Hodonín](#)

Zobrazené údaje mají informativní charakter. Platnost k 06.10.2017 07:00:02.

© 2004 - 2017 [Český úřad zeměměřický a katastrální](#), Pod sídlištěm 1800/9, Kobylisy, 18211 Praha 8
Podání určená katastrálním úřadům a pracovištím zasílejte přímo na [jejich e-mail adresu](#).

Verze aplikace: 5.5.0 build 0

Parcelní číslo:	2837/45
Obec:	Hodonín [586021]
Katastrální území:	Hodonín [640417]
Číslo LV:	10001
Výměra [m ²]:	16
Typ parcely:	Parcela katastru nemovitostí
Mapový list:	DKM
Určení výměry:	Ze souřadnic v S-JTSK
Způsob využití:	ostatní komunikace
Druh pozemku:	ostatní plocha



Vlastnické právo	Podíl
Město Hodonín, Masarykovo nám. 53/1, 69501 Hodonín	

Nejsou evidovány žádné způsoby ochrany.

Parcela nemá evidované BPEJ.

Nejsou evidována žádná omezení.

Nejsou evidovány žádné jiné zápisy.

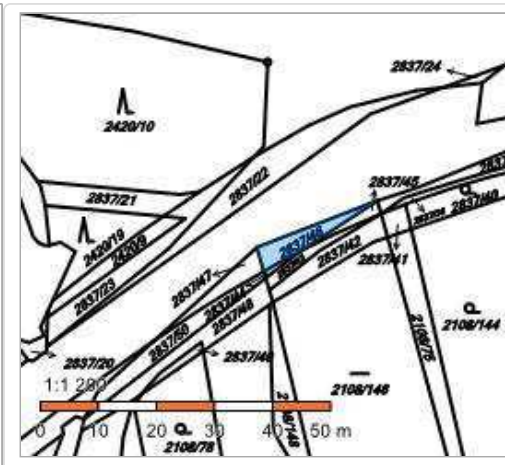
Řízení, v rámci kterých byl k nemovitosti zapsán cenový údaj

Více informací k cenovým údajů naleznete v k aplikaci.

Nemovitost je v územním obvodu, kde státní správu katastru nemovitostí ČR vykonává [Katastrální úřad pro Jihomoravský kraj, Katastrální pracoviště Hodonín](#) ↗

Zobrazené údaje mají informativní charakter. Platnost k 06.10.2017 07:00:02.

Parcelní číslo:	2837/46
Obec:	Hodonín [586021]
Katastrální území:	Hodonín [640417]
Číslo LV:	10001
Výměra [m ²]:	52
Typ parcely:	Parcela katastru nemovitostí
Mapový list:	DKM
Určení výměry:	Ze souřadnic v S-JTSK
Způsob využití:	silnice
Druh pozemku:	ostatní plocha



Vlastnické právo	Podíl
Město Hodonín, Masarykovo nám. 53/1, 69501 Hodonín	

Nejsou evidovány žádné způsoby ochrany.

Parcela nemá evidované BPEJ.

Nejsou evidována žádná omezení.

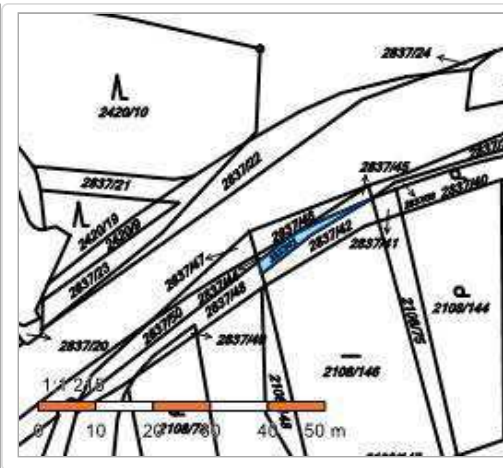
Nejsou evidovány žádné jiné zápisy.

Více informací k cenovým údajů naleznete v k aplikaci.

Nemovitost je v územním obvodu, kde státní správu katastru nemovitostí ČR vykonává [Katastrální úřad pro Jihomoravský kraj, Katastrální pracoviště Hodonín](#) ↗

Zobrazené údaje mají informativní charakter. Platnost k 06.10.2017 07:00:02.

Parcelní číslo:	2837/43
Obec:	Hodonín [586021]
Katastrální území:	Hodonín [640417]
Číslo LV:	10001
Výměra [m ²]:	34
Typ parcely:	Parcela katastru nemovitostí
Mapový list:	DKM
Určení výměry:	Graficky nebo v digitalizované mapě
Způsob využití:	ostatní komunikace
Druh pozemku:	ostatní plocha



Vlastnické právo	Podíl
Město Hodonín, Masarykovo nám. 53/1, 69501 Hodonín	

Nejsou evidovány žádné způsoby ochrany.

Parcela nemá evidované BPEJ.

Nejsou evidována žádná omezení.

Nejsou evidovány žádné jiné zápisy.

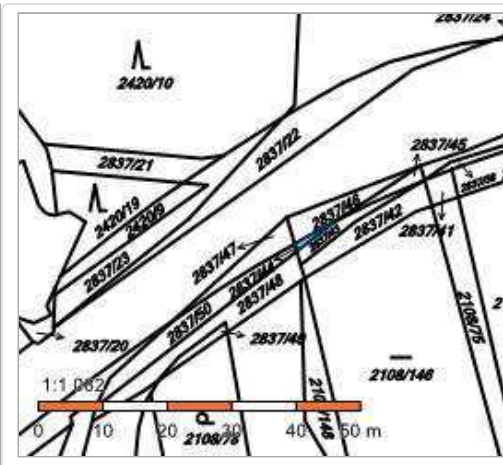
Řízení, v rámci kterých byl k nemovitosti zapsán cenový údaj

Více informací k cenovým údajů naleznete v k aplikaci.

Nemovitost je v územním obvodu, kde státní správu katastru nemovitostí ČR vykonává [Katastrální úřad pro Jihomoravský kraj, Katastrální pracoviště Hodonín](#) ↗

Zobrazené údaje mají informativní charakter. Platnost k 06.10.2017 07:00:02.

Parcelní číslo:	2837/44
Obec:	Hodonín [586021]
Katastrální území:	Hodonín [640417]
Číslo LV:	10001
Výměra [m ²]:	4
Typ parcely:	Parcela katastru nemovitostí
Mapový list:	DKM
Určení výměry:	Graficky nebo v digitalizované mapě
Způsob využití:	silnice
Druh pozemku:	ostatní plocha



Vlastnické právo	Podíl
Město Hodonín, Masarykovo nám. 53/1, 69501 Hodonín	

Nejsou evidovány žádné způsoby ochrany.

Parcela nemá evidované BPEJ.

Nejsou evidována žádná omezení.

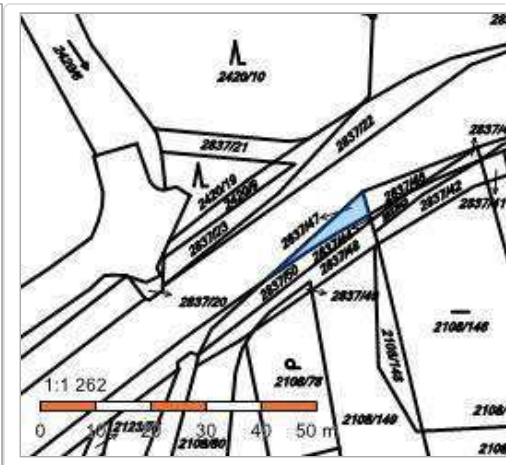
Nejsou evidovány žádné jiné zápisy.

Více informací k cenovým údajů naleznete v k aplikaci.

Nemovitost je v územním obvodu, kde státní správu katastru nemovitostí ČR vykonává [Katastrální úřad pro Jihomoravský kraj, Katastrální pracoviště Hodonín](#) ↗

Zobrazené údaje mají informativní charakter. Platnost k 06.10.2017 07:00:02.

Parcelní číslo:	2837/47
Obec:	Hodonín [586021]
Katastrální území:	Hodonín [640417]
Číslo LV:	10001
Výměra [m ²]:	42
Typ parcely:	Parcela katastru nemovitostí
Mapový list:	DKM
Určení výměry:	Ze souřadnic v S-JTSK
Způsob využití:	silnice
Druh pozemku:	ostatní plocha



Vlastnické právo	Podíl
Město Hodonín, Masarykovo nám. 53/1, 69501 Hodonín	

Nejsou evidovány žádné způsoby ochrany.

Parcela nemá evidované BPEJ.

Typ
Věcné břemeno (podle listiny)

Typ
Změna číslování parcel

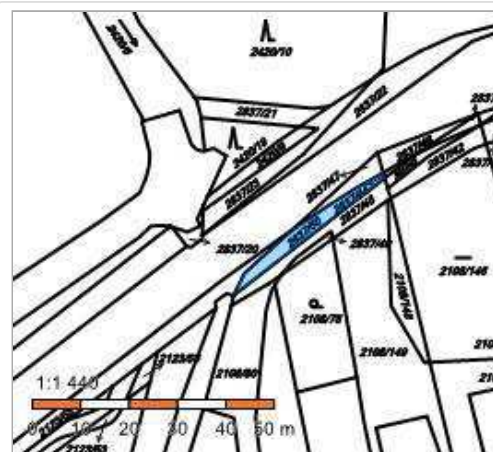
Řízení, v rámci kterých byl k nemovitosti zapsán cenový údaj

Nemovitost je v územním obvodu, kde státní správu katastru nemovitostí ČR vykonává [Katastrální úřad pro Jihomoravský kraj, Katastrální pracoviště Hodonín](#) ↗

Zobrazené údaje mají informativní charakter. Platnost k 06.10.2017 07:00:02.

Informace o pozemku

Parcelní číslo:	2837/50
Obec:	Hodonín [586021]
Katastrální území:	Hodonín [640417]
Číslo LV:	10001
Výměra [m ²]:	93
Typ parcely:	Parcela katastru nemovitostí
Mapový list:	DKM
Určení výměry:	Graficky nebo v digitalizované mapě
Způsob využití:	silnice
Druh pozemku:	ostatní plocha



Vlastníci, jiní oprávnění

Vlastnické právo

Podíl

Město Hodonín, Masarykovo nám. 53/1, 69501 Hodonín

Způsob ochrany nemovitosti

Nejsou evidovány žádné způsoby ochrany.

Seznam BPEJ

Parcela nemá evidované BPEJ.

Omezení vlastnického práva

Typ

Věcné břemeno (podle listiny)

Jiné zápisy

Typ

Změna výměr obnovou operátu

Změna číslování parcel

Řízení, v rámci kterých byl k nemovitosti zapsán cenový údaj

Nemovitost je v územním obvodu, kde státní správu katastru nemovitostí ČR vykonává [Katastrální úřad pro Jihomoravský kraj, Katastrální pracoviště Hodonín](#)

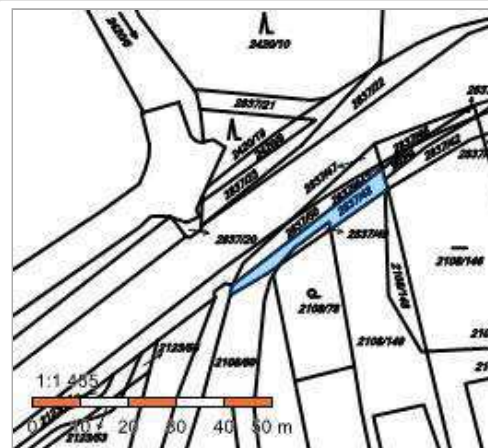
Zobrazené údaje mají informativní charakter. Platnost k 06.10.2017 07:00:02.

© 2004 - 2017 [Český úřad zeměměřický a katastrální](#), [Pod sídlištěm 1800/9, Kobylisy, 18211 Praha 8](#)
Podání určená katastrálním úřadům a pracovištím zasílejte přímo na [jejich e-mail adresu](#).

Verze aplikace: 5.5.0 build 0

Informace o pozemku

Parcelní číslo:	2837/48
Obec:	Hodonín [586021]
Katastrální území:	Hodonín [640417]
Číslo LV:	10001
Výměra [m ²]:	107
Typ parcely:	Parcela katastru nemovitostí
Mapový list:	DKM
Určení výměry:	Graficky nebo v digitalizované mapě
Způsob využití:	ostatní komunikace
Druh pozemku:	ostatní plocha



Vlastníci, jiní oprávnění

Vlastnické právo

Podíl

Město Hodonín, Masarykovo nám. 53/1, 69501 Hodonín

Způsob ochrany nemovitosti

Nejsou evidovány žádné způsoby ochrany.

Seznam BPEJ

Parcela nemá evidované BPEJ.

Omezení vlastnického práva

Nejsou evidována žádná omezení.

Jiné zápisy

Typ

Změna výměr obnovou operátu

Změna číslování parcel

Řízení, v rámci kterých byl k nemovitosti zapsán cenový údaj

Nemovitost je v územním obvodu, kde státní správu katastru nemovitostí ČR vykonává [Katastrální úřad pro Jihomoravský kraj, Katastrální pracoviště Hodonín](#)

Zobrazené údaje mají informativní charakter. Platnost k 06.10.2017 07:00:02.

© 2004 - 2017 [Český úřad zeměměřický a katastrální](#), [Pod sídlištěm 1800/9, Kobylišy, 18211 Praha 8](#)
Podání určená katastrálním úřadům a pracovištím zasílejte přímo na [jejich e-mail adresu](#).

Verze aplikace: 5.5.0 build 0

Informace o pozemku

Parcelní číslo:	2108/149
Obec:	Hodonín [586021]
Katastrální území:	Hodonín [640417]
Číslo LV:	10001
Výměra [m ²]:	1262
Typ parcely:	Parcela katastru nemovitostí
Mapový list:	DKM
Určení výměry:	Graficky nebo v digitalizované mapě
Způsob využití:	ostatní komunikace
Druh pozemku:	ostatní plocha



Vlastníci, jiní oprávnění

Vlastnické právo

Podíl

Město Hodonín, Masarykovo nám. 53/1, 69501 Hodonín

Způsob ochrany nemovitosti

Nejsou evidovány žádné způsoby ochrany.

Seznam BPEJ

Parcela nemá evidované BPEJ.

Omezení vlastnického práva

Nejsou evidována žádná omezení.

Jiné zápisy

Typ

Změna výměr obnovou operátu

Změna číslování parcel

Řízení, v rámci kterých byl k nemovitosti zapsán cenový údaj

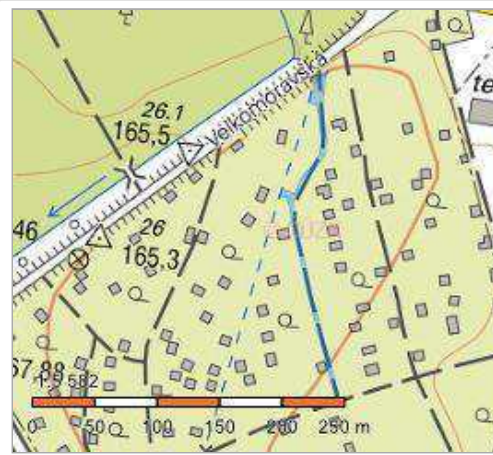
Nemovitost je v územním obvodu, kde státní správu katastru nemovitostí ČR vykonává [Katastrální úřad pro Jihomoravský kraj, Katastrální pracoviště Hodonín](#)

Zobrazené údaje mají informativní charakter. Platnost k 06.10.2017 07:00:02.

© 2004 - 2017 [Český úřad zeměměřický a katastrální](#), [Pod sídlištěm 1800/9, Kobylisy, 18211 Praha 8](#)
Podání určená katastrálním úřadům a pracovištím zasílejte přímo na [jejich e-mail adresu](#).

Verze aplikace: 5.5.0 build 0

Parcelní číslo:	2108/80
Obec:	Hodonín [586021]
Katastrální území:	Hodonín [640417]
Číslo LV:	10001
Výměra [m ²]:	1104
Typ parcely:	Parcela katastru nemovitostí
Mapový list:	DKM
Určení výměry:	Graficky nebo v digitalizované mapě
Způsob využití:	ostatní komunikace
Druh pozemku:	ostatní plocha



Vlastnické právo	Podíl
Město Hodonín, Masarykovo nám. 53/1, 69501 Hodonín	

Nejsou evidovány žádné způsoby ochrany.

Parcela nemá evidované BPEJ.

Nejsou evidována žádná omezení.

Typ
Změna výměr obnovou operátu
Změna číslování parcel

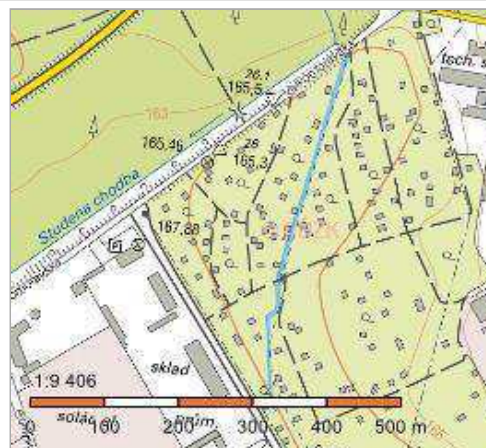
Řízení, v rámci kterých byl k nemovitosti zapsán cenový údaj

Nemovitost je v územním obvodu, kde státní správu katastru nemovitostí ČR vykonává [Katastrální úřad pro Jihomoravský kraj, Katastrální pracoviště Hodonín](#) ↗

Zobrazené údaje mají informativní charakter. Platnost k 06.10.2017 07:00:02.

Informace o pozemku

Parcelní číslo:	2917/1
Obec:	Hodonín [586021]
Katastrální území:	Hodonín [640417]
Číslo LV:	10001
Výměra [m ²]:	2132
Typ parcely:	Parcela katastru nemovitostí
Mapový list:	DKM
Určení výměry:	Graficky nebo v digitalizované mapě
Způsob využití:	koryto vodního toku přirozené nebo upravené
Druh pozemku:	vodní plocha



Vlastníci, jiní oprávnění

Vlastnické právo

Podíl

Město Hodonín, Masarykovo nám. 53/1, 69501 Hodonín

Způsob ochrany nemovitosti

Nejsou evidovány žádné způsoby ochrany.

Seznam BPEJ

Parcela nemá evidované BPEJ.

Omezení vlastnického práva

Nejsou evidována žádná omezení.

Jiné zápisy

Nejsou evidovány žádné jiné zápisy.

Řízení, v rámci kterých byl k nemovitosti zapsán cenový údaj

Nemovitost je v územním obvodu, kde státní správu katastru nemovitostí ČR vykonává [Katastrální úřad pro Jihomoravský kraj, Katastrální pracoviště Hodonín](#)

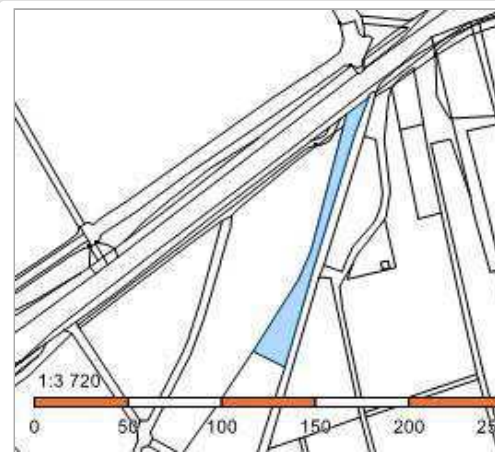
Zobrazené údaje mají informativní charakter. Platnost k 06.10.2017 07:00:02.

© 2004 - 2017 [Český úřad zeměměřický a katastrální](#), Pod sídlištěm 1800/9, Kobylisy, 18211 Praha 8
Podání určená katastrálním úřadům a pracovištím zasílejte přímo na [jejich e-mail adresu](#).

Verze aplikace: 5.5.0 build 0

Informace o pozemku

Parcelní číslo:	2123/4
Obec:	Hodonín [586021]
Katastrální území:	Hodonín [640417]
Číslo LV:	10001
Výměra [m ²]:	1121
Typ parcely:	Parcela katastru nemovitostí
Mapový list:	DKM
Určení výměry:	Graficky nebo v digitalizované mapě
Způsob využití:	ostatní komunikace
Druh pozemku:	ostatní plocha



Vlastníci, jiní oprávnění

Vlastnické právo

Podíl

Město Hodonín, Masarykovo nám. 53/1, 69501 Hodonín

Způsob ochrany nemovitosti

Nejsou evidovány žádné způsoby ochrany.

Seznam BPEJ

Parcela nemá evidované BPEJ.

Omezení vlastnického práva

Nejsou evidována žádná omezení.

Jiné zápisy

Nejsou evidovány žádné jiné zápisy.

Řízení, v rámci kterých byl k nemovitosti zapsán cenový údaj

Nemovitost je v územním obvodu, kde státní správu katastru nemovitostí ČR vykonává [Katastrální úřad pro Jihomoravský kraj, Katastrální pracoviště Hodonín](#)

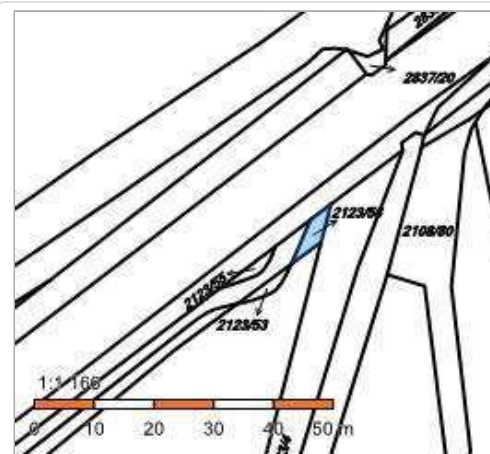
Zobrazené údaje mají informativní charakter. Platnost k 06.10.2017 07:00:02.

© 2004 - 2017 [Český úřad zeměměřický a katastrální](#), [Pod sídlištěm 1800/9, Kobylisy, 18211 Praha 8](#)
Podání určená katastrálním úřadům a pracovištím zasílejte přímo na [jejich e-mail adresu](#).

Verze aplikace: 5.5.0 build 0

Informace o pozemku

Parcelní číslo:	2123/56
Obec:	Hodonín [586021]
Katastrální území:	Hodonín [640417]
Číslo LV:	10001
Výměra [m ²]:	21
Typ parcely:	Parcela katastru nemovitostí
Mapový list:	DKM
Určení výměry:	Graficky nebo v digitalizované mapě
Způsob využití:	manipulační plocha
Druh pozemku:	ostatní plocha



Vlastníci, jiní oprávnění

Vlastnické právo

Podíl

Město Hodonín, Masarykovo nám. 53/1, 69501 Hodonín

Způsob ochrany nemovitosti

Nejsou evidovány žádné způsoby ochrany.

Seznam BPEJ

Parcela nemá evidované BPEJ.

Omezení vlastnického práva

Nejsou evidována žádná omezení.

Jiné zápisy

Nejsou evidovány žádné jiné zápisy.

Řízení, v rámci kterých byl k nemovitosti zapsán cenový údaj

Nemovitost je v územním obvodu, kde státní správu katastru nemovitostí ČR vykonává [Katastrální úřad pro Jihomoravský kraj, Katastrální pracoviště Hodonín](#)

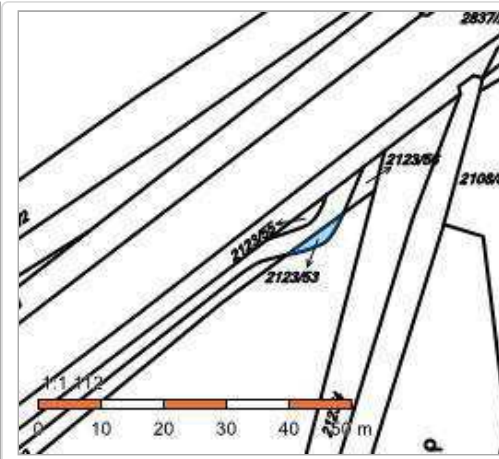
Zobrazené údaje mají informativní charakter. Platnost k 06.10.2017 07:00:02.

© 2004 - 2017 [Český úřad zeměměřický a katastrální](#), [Pod sídlištěm 1800/9, Kobylisy, 18211 Praha 8](#)
Podání určená katastrálním úřadům a pracovištím zasílejte přímo na [jejich e-mail adresu](#).

Verze aplikace: 5.5.0 build 0

Informace o pozemku

Parcelní číslo:	2123/53
Obec:	Hodonín [586021]
Katastrální území:	Hodonín [640417]
Číslo LV:	10001
Výměra [m ²]:	13
Typ parcely:	Parcela katastru nemovitostí
Mapový list:	DKM
Určení výměry:	Graficky nebo v digitalizované mapě
Způsob využití:	ostatní komunikace
Druh pozemku:	ostatní plocha



Vlastníci, jiní oprávnění

Vlastnické právo

Podíl

Město Hodonín, Masarykovo nám. 53/1, 69501 Hodonín

Způsob ochrany nemovitosti

Nejsou evidovány žádné způsoby ochrany.

Seznam BPEJ

Parcela nemá evidované BPEJ.

Omezení vlastnického práva

Typ

Věcné břemeno (podle listiny)

Jiné zápisy

Nejsou evidovány žádné jiné zápisy.

Řízení, v rámci kterých byl k nemovitosti zapsán cenový údaj

Nemovitost je v územním obvodu, kde státní správu katastru nemovitostí ČR vykonává [Katastrální úřad pro Jihomoravský kraj, Katastrální pracoviště Hodonín](#)

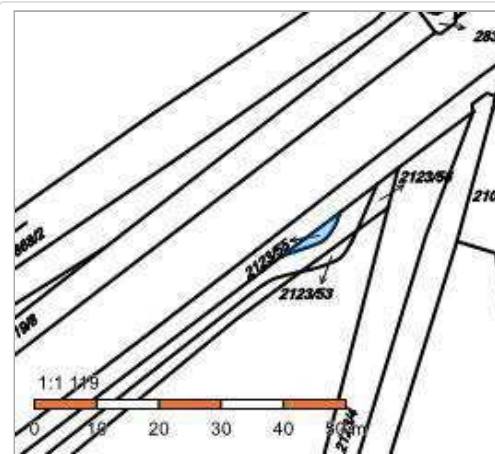
Zobrazené údaje mají informativní charakter. Platnost k 06.10.2017 07:00:02.

© 2004 - 2017 [Český úřad zeměměřický a katastrální](#), Pod sídlištěm 1800/9, Kobylisy, 18211 Praha 8
Podání určená katastrálním úřadům a pracovištím zasílejte přímo na [jejich e-mail adresu](#)

Verze aplikace: 5.5.0 build 0

Informace o pozemku

Parcelní číslo:	2123/55
Obec:	Hodonín [586021]
Katastrální území:	Hodonín [640417]
Číslo LV:	10001
Výměra [m ²]:	14
Typ parcely:	Parcela katastru nemovitostí
Mapový list:	DKM
Určení výměry:	Graficky nebo v digitalizované mapě
Způsob využití:	manipulační plocha
Druh pozemku:	ostatní plocha



Vlastníci, jiní oprávnění

Vlastnické právo

Podíl

Město Hodonín, Masarykovo nám. 53/1, 69501 Hodonín

Způsob ochrany nemovitosti

Nejsou evidovány žádné způsoby ochrany.

Seznam BPEJ

Parcela nemá evidované BPEJ.

Omezení vlastnického práva

Nejsou evidována žádná omezení.

Jiné zápisy

Nejsou evidovány žádné jiné zápisy.

Řízení, v rámci kterých byl k nemovitosti zapsán cenový údaj

Nemovitost je v územním obvodu, kde státní správu katastru nemovitostí ČR vykonává [Katastrální úřad pro Jihomoravský kraj, Katastrální pracoviště Hodonín](#)

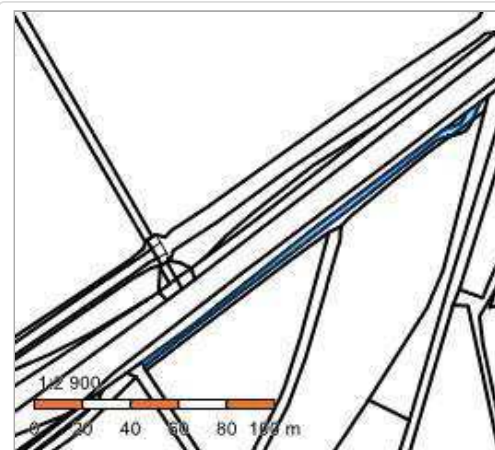
Zobrazené údaje mají informativní charakter. Platnost k 06.10.2017 07:00:02.

© 2004 - 2017 [Český úřad zeměměřický a katastrální](#), Pod sídlištěm 1800/9, Kobylisy, 18211 Praha 8
Podání určená katastrálním úřadům a pracovištím zasílejte přímo na [jejich e-mail adresu](#).

Verze aplikace: 5.5.0 build 0

Informace o pozemku

Parcelní číslo:	2123/54
Obec:	Hodonín [586021]
Katastrální území:	Hodonín [640417]
Číslo LV:	10001
Výměra [m ²]:	364
Typ parcely:	Parcela katastru nemovitostí
Mapový list:	DKM
Určení výměry:	Graficky nebo v digitalizované mapě
Způsob využití:	ostatní komunikace
Druh pozemku:	ostatní plocha



Vlastníci, jiní oprávnění

Vlastnické právo

Podíl

Město Hodonín, Masarykovo nám. 53/1, 69501 Hodonín

Způsob ochrany nemovitosti

Nejsou evidovány žádné způsoby ochrany.

Seznam BPEJ

Parcela nemá evidované BPEJ.

Omezení vlastnického práva

Typ

Věcné břemeno (podle listiny)

Věcné břemeno zřizování a provozování vedení

Jiné zápisy

Nejsou evidovány žádné jiné zápisy.

Řízení, v rámci kterých byl k nemovitosti zapsán cenový údaj

Nemovitost je v územním obvodu, kde státní správu katastru nemovitostí ČR vykonává [Katastrální úřad pro Jihomoravský kraj, Katastrální pracoviště Hodonín](#)

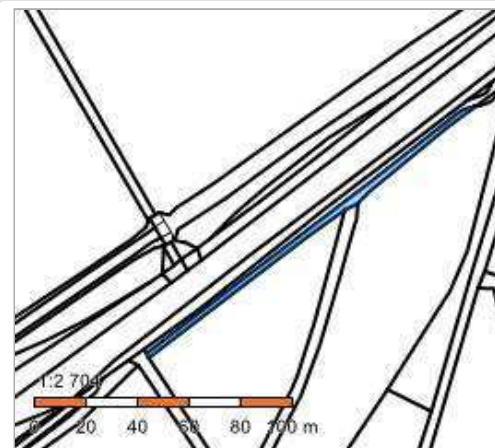
Zobrazené údaje mají informativní charakter. Platnost k 06.10.2017 07:00:02.

© 2004 - 2017 [Český úřad zeměměřický a katastrální](#), [Pod sídlištěm 1800/9, Kobylisy, 18211 Praha 8](#)
Podání určená katastrálním úřadům a pracovištím zasílejte přímo na [jejich e-mail adresu](#).

Verze aplikace: 5.5.0 build 0

Informace o pozemku

Parcelní číslo:	2123/19
Obec:	Hodonín [586021]
Katastrální území:	Hodonín [640417]
Číslo LV:	10001
Výměra [m ²]:	342
Typ parcely:	Parcela katastru nemovitostí
Mapový list:	DKM
Určení výměry:	Graficky nebo v digitalizované mapě
Způsob využití:	manipulační plocha
Druh pozemku:	ostatní plocha



Vlastníci, jiní oprávnění

Vlastnické právo

Podíl

Město Hodonín, Masarykovo nám. 53/1, 69501 Hodonín

Způsob ochrany nemovitosti

Nejsou evidovány žádné způsoby ochrany.

Seznam BPEJ

Parcela nemá evidované BPEJ.

Omezení vlastnického práva

Nejsou evidována žádná omezení.

Jiné zápisy

Typ

Změna číslování parcel

Řízení, v rámci kterých byl k nemovitosti zapsán cenový údaj

Nemovitost je v územním obvodu, kde státní správu katastru nemovitostí ČR vykonává [Katastrální úřad pro Jihomoravský kraj, Katastrální pracoviště Hodonín](#)

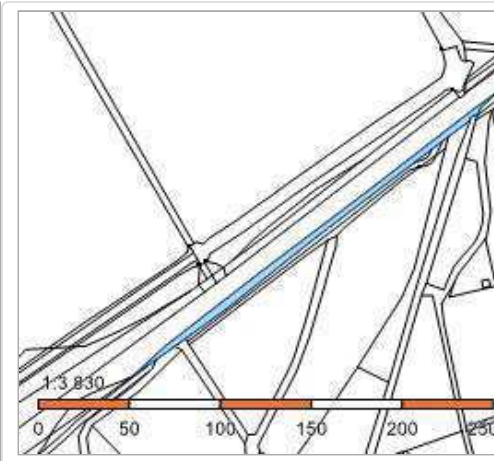
Zobrazené údaje mají informativní charakter. Platnost k 06.10.2017 07:00:02.

© 2004 - 2017 [Český úřad zeměměřický a katastrální](#), Pod sídlištěm 1800/9, Kobylisy, 18211 Praha 8
Podání určená katastrálním úřadům a pracovištím zasílejte přímo na [jejich e-mail adresu](#)

Verze aplikace: 5.5.0 build 0

Informace o pozemku

Parcelní číslo:	2837/19
Obec:	Hodonín [586021]
Katastrální území:	Hodonín [640417]
Číslo LV:	9146
Výměra [m ²]:	820
Typ parcely:	Parcela katastru nemovitostí
Mapový list:	DKM
Určení výměry:	Graficky nebo v digitalizované mapě
Způsob využití:	silnice
Druh pozemku:	ostatní plocha



Vlastníci, jiní oprávnění

Vlastnické právo	Podíl
Česká republika,	
Příslušnost hospodařit s majetkem státu	Podíl
Ředitelství silnic a dálnic ČR, Čerčanská 2023/12, Krč, 14000 Praha 4	

Způsob ochrany nemovitosti

Nejsou evidovány žádné způsoby ochrany.

Seznam BPEJ

Parcela nemá evidované BPEJ.

Omezení vlastnického práva

Typ
Zahájení exekuce - Ředitelství silnic a dálnic ČR

Jiné zápisy

Typ
Změna výměr obnovou operátu
Změna číslování parcel

Řízení, v rámci kterých byl k nemovitosti zapsán cenový údaj

Nemovitost je v územním obvodu, kde státní správu katastru nemovitostí ČR vykonává [Katastrální úřad pro Jihomoravský kraj, Katastrální pracoviště Hodonín](#)

Zobrazené údaje mají informativní charakter. Platnost k 06.10.2017 07:00:02.

© 2004 - 2017 [Český úřad zeměměřický a katastrální](#), [Pod sídlištěm 1800/9, Kobylisy, 18211 Praha 8](#)
Podání určená katastrálním úřadům a pracovištím zasílejte přímo na [jejich e-mail adresu](#).

Verze aplikace: 5.5.0 build 0